登記年月日： 令和1年8月21日

地　　番	306−1、−4〜−12
土地の所在	彦根市宇尾町字辻

地 積 測 量 図

(1/3)

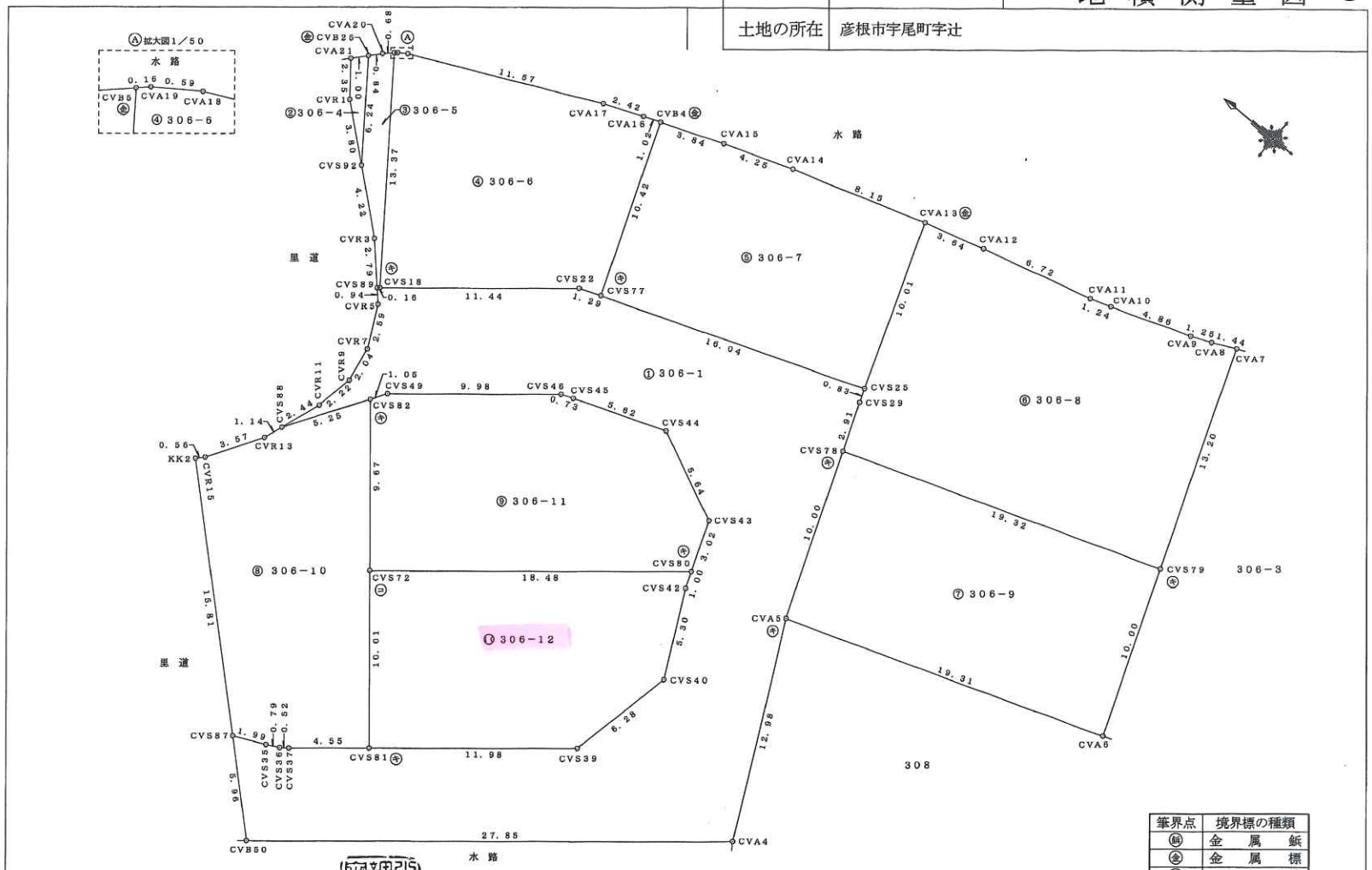

筆界点	境界標の種類
Ⓑ	金属鋲
㊟	金属標
㊀	コンクリート杭
㋐	プラスチック杭
㊦	刻ミ

彦根市西今町８７番地１３
土地家屋調査士　田中　利和

作成者	彦根市高宮町２１９９番地１０ 測量士　西尾　修治 （令和１年　８　月　４　日作成）	申請人	株式会社　トラストエージェント 代表取締役　臼井大典	縮尺	1／250

表示年月日：2019／11／01

地　番	306－1、－4～－12
土地の所在	彦根市宇尾町字辻

地積測量図

(2/3)

求積表

地　番	① 306－1	
NO	Xn	Yn
CVS89	－83688.663	21358.394
CVS18	－83688.792	21358.499
CVS22	－83697.656	21365.746
CVS77	－83698.873	21366.194
CVS25	－83713.930	21371.738
CVS29	－83714.212	21370.954
CVS78	－83715.222	21368.224
CVA5	－83718.690	21358.842
CVA4	－83724.324	21347.147
CVB50	－83702.738	21329.537
CVS87	－83698.364	21333.598
CVS35	－83700.156	21334.446
CVS36	－83700.874	21334.813
CVS37	－83701.292	21335.123
CVS81	－83704.816	21338.004
CVS39	－83714.095	21345.591
CVS40	－83715.456	21351.724
CVS42	－83713.152	21356.505
CVS80	－83712.807	21357.445
CVS43	－83711.763	21360.286
CVS44	－83706.636	21352.652
CVS45	－83701.357	21360.719
CVS46	－83700.666	21360.455
CVS49	－83692.935	21354.141
CVS82	－83692.359	21353.262
CVS88	－83689.480	21348.854
CVR11	－83690.327	21351.161
CVR9	－83690.757	21353.347
CVR7	－83690.418	21355.353
CVR5	－83689.302	21357.701
合　計	881.8925200	
合　計　面　積	440.5962600	
地　積	440.59 ㎡	

地　番	② 306－4	
NO	Xn	Yn
CVA21	－83679.219	21367.518
CVR1	－83680.664	21365.653
CVS92	－83683.557	21363.191
CVB25	－83679.896	21368.255
合　計	－7.9209600	
合　計　面　積	3.9604800	
地　積	3.96 ㎡	

地　番	③ 306－5	
NO	Xn	Yn
CVB25	－83679.896	21368.255
CVS92	－83683.557	21363.191
CVR3	－83686.770	21360.446
CVS89	－83688.663	21358.394
CVS18	－83688.792	21358.499
CVB5	－83680.963	21369.340
CVA20	－83680.466	21368.873
合　計	－29.1935480	
合　計　面　積	14.5967740	
地　積	14.59 ㎡	

地　番	④ 306－6	
NO	Xn	Yn
CVB5	－83680.963	21369.340
CVS18	－83688.792	21358.499
CVS22	－83697.656	21365.746
CVS77	－83698.873	21366.194
CVB4	－83695.268	21375.973
CVA16	－83694.319	21375.613
CVA17	－83692.060	21374.705
CVA18	－83681.581	21369.795
CVA19	－83681.087	21369.456
合　計	－333.4418580	
合　計　面　積	166.7209290	
地　積	166.72 ㎡	

地　番	⑤ 306－7	
NO	Xn	Yn
CVB4	－83695.268	21375.973
CVS77	－83698.873	21366.194
CVS25	－83713.930	21371.738
CVA13	－83710.652	21381.197
CVA14	－83702.878	21378.747
CVA15	－83698.852	21377.327
合　計	－333.1248110	
合　計　面　積	166.5624055	
地　積	166.56 ㎡	

地　番	⑥ 306－8	
NO	Xn	Yn
CVA13	－83710.652	21381.197
CVS25	－83713.930	21371.738
CVS29	－83714.212	21370.954
CVS78	－83715.222	21368.224
CVS79	－83733.458	21374.582
CVA7	－83728.903	21385.965
CVA8	－83727.593	21386.362
CVA9	－83726.435	21385.890
CVA10	－83721.852	21384.255
CVA11	－83720.662	21383.893
CVA12	－83714.159	21382.187
合　計	－509.1143190	
合　計　面　積	254.5571595	
地　積	254.55 ㎡	

地　番	⑦ 306－9	
NO	Xn	Yn
CVS78	－83715.222	21368.224
CVS79	－83733.458	21374.582
CVA6	－83736.927	21365.197
CVA5	－83718.690	21358.842
合　計	386.3697060	
合　計　面　積	193.1848530	
地　積	193.18 ㎡	

地　番	⑧ 306－10	
NO	Xn	Yn
CVS82	－83692.359	21353.262
CVS88	－83689.480	21348.854
CVR13	－83689.089	21347.785
CVR15	－83687.159	21344.771
KK2	－83685.775	21344.358
CVS87	－83698.364	21333.598
CVS35	－83700.156	21334.446
CVS36	－83700.874	21334.813
CVS37	－83701.292	21335.123
CVS81	－83704.816	21338.004
CVS72	－83698.480	21345.765
合　計	－319.5590900	
合　計　面　積	159.7845450	
地　積	159.78 ㎡	

地　番	⑨ 306－11	
NO	Xn	Yn
CVS82	－83692.359	21353.262
CVS72	－83698.480	21345.765
CVS80	－83712.807	21357.445
CVS43	－83711.763	21360.286
CVS44	－83706.636	21352.652
CVS45	－83701.357	21360.719
CVS46	－83700.666	21360.455
CVS49	－83692.935	21354.141
合　計	－351.1929000	
合　計　面　積	175.5964500	
地　積	175.59 ㎡	

地　番	⑩ 306－12	
NO	Xn	Yn
CVS72	－83698.480	21345.765
CVS81	－83704.816	21338.004
CVS39	－83714.095	21345.591
CVS40	－83715.456	21351.724
CVS42	－83713.152	21356.505
CVS80	－83712.807	21357.445
合　計	－328.4779320	
合　計　面　積	164.2389660	
地　積	164.23 ㎡	

総合計面積	1739.8988220 ㎡

彦根市西今町８７番地１３
土地家屋調査士　田中　利和

作成者	彦根市高宮町２１９９番地１０ 測量士　西尾　修治 (令和1年 8 月 4 日作成)

申請人	株式会社　トラストエージェント 代表取締役　臼井大典	縮尺	1/

地　　番	306−1、−4〜−12
土地の所在	彦根市宇尾町字辻

地積測量図

(3/3)

引照点図

S=1：1000

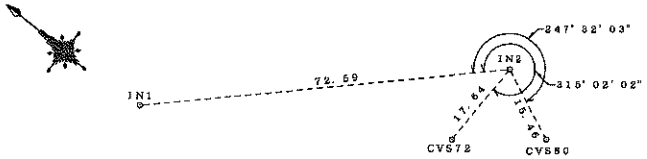

拡大図

IN1・IN2

引照点	X座標	Y座標
IN2	−83698.537	21363.410
IN1	−83647.068	21312.212

令和1年8月4日測量

基準点網図 S=1：2000

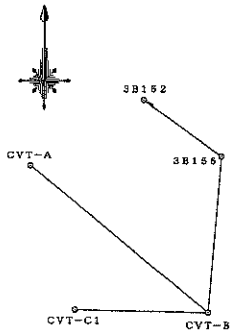

基準点座標一覧

点　名	X座標	Y座標	備　考
SB152	−83616.405	21353.820	街区補助点：金属鋲
SB156	−83638.140	21383.989	街区補助点：金属鋲
CVT−B	−83598.541	21378.941	新設点：金属鋲
CVT−A	−83541.542	21309.474	新設点：金属鋲
CVT−C1	−83597.381	21326.873	新設点：金属鋲

世界測地系：平面直角座標系の記号 第VI系

彦根市西今町87番地13
土地家屋調査士　田中　利和

作成者	彦根市高宮町2199番地10 測量士　西尾　修治 (令和1年 8 月 4 日作成)	申請人	株式会社　トラストエージェント 代表取締役　白井大典	縮尺	1/