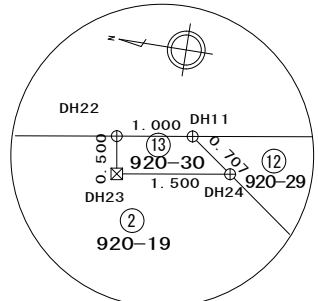
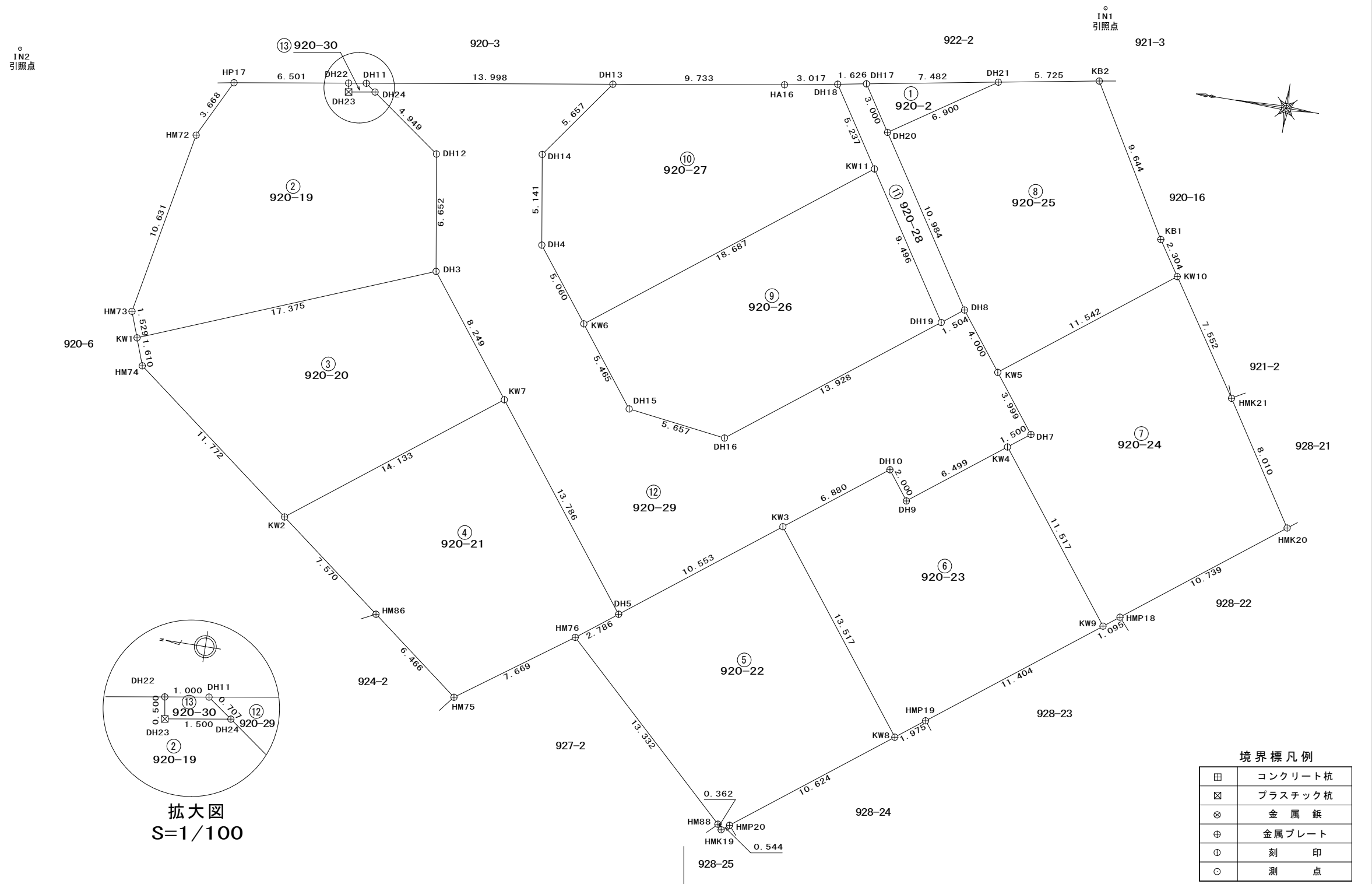


地番 920番2
920番19ないし30

地積測量図(1/2)

土地の所在 近江八幡市北之庄町字川西



拡大図
S=1/100

境界標凡例

田	コンクリート杭
☒	プラスチック杭
⊗	金属鉄
⊕	金属プレート
⊙	刻印
○	測点

作成者 彦根市野瀬町138番地11
土地家屋調査士 堀江宗徳
作成年月日 (令和5年8月1日)

申請人 ライアート株式会社
代表取締役 中村光志

縮尺 1/250

地番 920番2
920番19ないし30

地積測量図(2/2)

土地の所在 近江八幡市北之庄町字川西

1 地番 920-2

測点	X	Y
DH17	-94801.779	8551.641
DH20	-94803.393	8549.112
DH21	-94809.153	8552.912
倍積	20.700240	
面積	10.3501200	地積 10.35 m ²

2 地番 920-19

測点	X	Y
DH24	-94774.323	8546.785
DH12	-94778.319	8543.865
DH3	-94779.342	8537.292
KW1	-94763.187	8530.896
HM73	-94762.670	8532.336
HM72	-94764.684	8542.775
HP17	-94766.340	8546.048
DH22	-94772.764	8547.048
DH23	-94772.841	8546.554
倍積	352.941825	
面積	176.4709125	地積 176.47 m ²

3 地番 920-20

測点	X	Y
DH3	-94779.342	8537.292
KW7	-94784.320	8530.714
KW2	-94773.050	8522.185
HM74	-94763.732	8529.380
KW1	-94763.187	8530.896
倍積	330.606188	
面積	165.3030940	地積 165.30 m ²

4 地番 920-21

測点	X	Y
KW7	-94784.320	8530.714
DH5	-94792.640	8519.721
HM76	-94790.418	8518.039
HM75	-94784.160	8513.606
HM86	-94779.042	8517.558
KW2	-94773.050	8522.185
倍積	336.216392	
面積	168.1081960	地積 168.10 m ²

5 地番 920-22

測点	X	Y
DH5	-94792.640	8519.721
KW3	-94801.056	8526.089
KW8	-94809.213	8515.310
HMP20	-94800.741	8508.898
HMK19	-94800.307	8508.570
HM88	-94800.080	8508.852
HM76	-94790.418	8518.039
倍積	330.684399	
面積	165.3421995	地積 165.34 m ²

6 地番 920-23

測点	X	Y
KW3	-94801.056	8526.089
DH10	-94806.542	8530.241
DH9	-94807.749	8528.646
KW4	-94812.932	8532.568
KW9	-94819.882	8523.384
HMP19	-94810.788	8516.502
KW8	-94809.213	8515.310
倍積	335.722724	
面積	167.8613620	地積 167.86 m ²

7 地番 920-24

測点	X	Y
KW4	-94812.932	8532.568
DH7	-94814.128	8533.473
KW5	-94811.715	8536.662
KW10	-94820.919	8543.627
HMK21	-94825.041	8537.298
HMK20	-94829.319	8530.525
HMP18	-94820.755	8524.045
KW9	-94819.882	8523.384
倍積	374.839484	
面積	187.4197420	地積 187.41 m ²

8 地番 920-25

測点	X	Y
DH8	-94809.301	8539.852
KW5	-94811.715	8536.662
KW10	-94820.919	8543.627
KB1	-94819.662	8545.558
KB2	-94814.795	8553.884
DH21	-94809.153	8552.912
DH20	-94803.393	8549.112
倍積	337.006967	
面積	168.5034835	地積 168.50 m ²

9 地番 920-26

測点	X	Y
KW6	-94788.092	8535.673
DH15	-94791.390	8531.315
DH16	-94796.994	8530.539
DH19	-94808.101	8538.944
KW11	-94802.993	8546.950
倍積	330.607954	
面積	165.3039770	地積 165.30 m ²

10 地番 920-27

測点	X	Y
DH13	-94787.584	8549.356
DH14	-94784.247	8544.788
DH4	-94785.038	8539.708
KW6	-94788.092	8535.673
KW11	-94802.993	8546.950
DH18	-94800.176	8551.365
HA16	-94797.202	8550.853
倍積	330.703144	
面積	165.3515720	地積 165.35 m ²

11 地番 920-28

測点	X	Y
DH8	-94809.301	8539.852
DH20	-94803.393	8549.112
DH17	-94801.779	8551.641
DH18	-94800.176	8551.365
KW11	-94802.993	8546.950
DH19	-94808.101	8538.944
倍積	43.078165	
面積	21.5390825	地積 21.53 m ²

12 地番 920-29

測点	X	Y
DH11	-94773.752	8547.202
DH24	-94774.323	8546.785
DH12	-94778.319	8543.865
DH3	-94779.342	8537.292
KW7	-94784.320	8530.714
DH5	-94792.640	8519.721
KW3	-94801.056	8526.089
DH10	-94806.542	8530.241
DH9	-94807.749	8528.646
KW4	-94812.932	8532.568
DH7	-94814.128	8533.473
KW5	-94811.715	8536.662
DH8	-94809.301	8539.852
DH19	-94808.101	8538.944
DH16	-94796.994	8530.539
DH15	-94791.390	8531.315
KW6	-94788.092	8535.673
DH4	-94785.038	8539.708
DH14	-94784.247	8544.788
DH13	-94787.584	8549.356
倍積	687.303507	
面積	343.6517535	地積 343.65 m ²

13 地番 920-30

測点	X	Y
DH11	-94773.752	8547.202
DH22	-94772.764	8547.048
DH23	-94772.841	8546.554
DH24	-94774.323	8546.785
倍積	1.249825	
面積	0.6249125	地積 0.62 m ²

面積一覧表

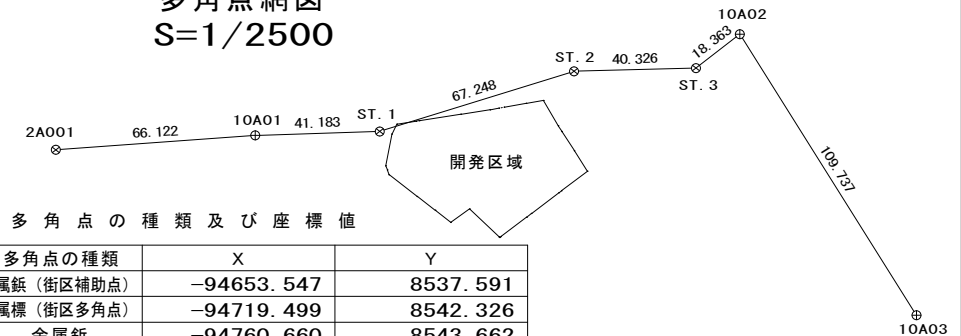
符号	地番	用地面積
1	920-2	10.3501200
2	920-19	176.4709125
3	920-20	165.3030940
4	920-21	168.1081960
5	920-22	165.3421995
6	920-23	167.8613620
7	920-24	187.4197420
8	920-25	168.5034835
9	920-26	165.3039770
10	920-27	165.3515720
11	920-28	21.5390825
12	920-29	343.6517535
13	920-30	0.6249125
合計面積		1905.8304070

引照点の種類及び座標値

測点	引照点の種類	X	Y
IN1	マンホールセンター	-94814.503	8558.013
IN2	マンホールセンター	-94754.055	8546.038



多角点網図
S=1/2500



多角点の種類及び座標値

測点	多角点の種類	X	Y
2A001	金属鈺(街区補助点)	-94653.547	8537.591
10A01	金属標(街区多角点)	-94719.499	8542.326
ST.1	金属鈺	-94760.660	8543.662
ST.2	金属鈺	-94824.898	8563.557
ST.3	金属鈺	-94865.210	8564.602
10A02	金属標(街区多角点)	-94879.743	8575.826
10A03	金属標(街区多角点)	-94938.133	8482.913

作成者

彦根市野瀬町138番地11

土地家屋調査士 堀江宗徳

作成年月日(令和5年8月1日)

申請人

ライアート株式会社
代表取締役 中村光志

縮尺